


「多摩川絵図」

江戸時代末期～明治初期頃 くたち郷土文化館所蔵

「多摩川絵図」について

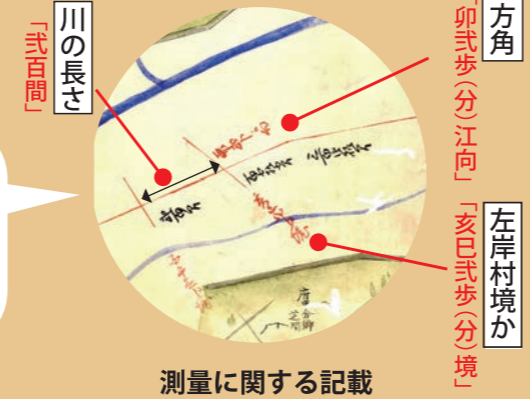
西野敏雄氏より寄贈された多摩川の絵図です。羽村の堰から河口までが描かれたもので、全長約5mの長さがあります。堤、用水の取入口、川の長さが詳しく書き込まれており、治水に関する絵図として作成されたものと考えられます。世田谷大塚家にも、ほぼ同じ絵図※が残されていることから、「写し」により複数作成され、多摩川沿いの村々で所有していた可能性があります。

※「玉川川幅絵図」大塚代官屋敷保存会所蔵（世田谷区立郷土資料館寄託）



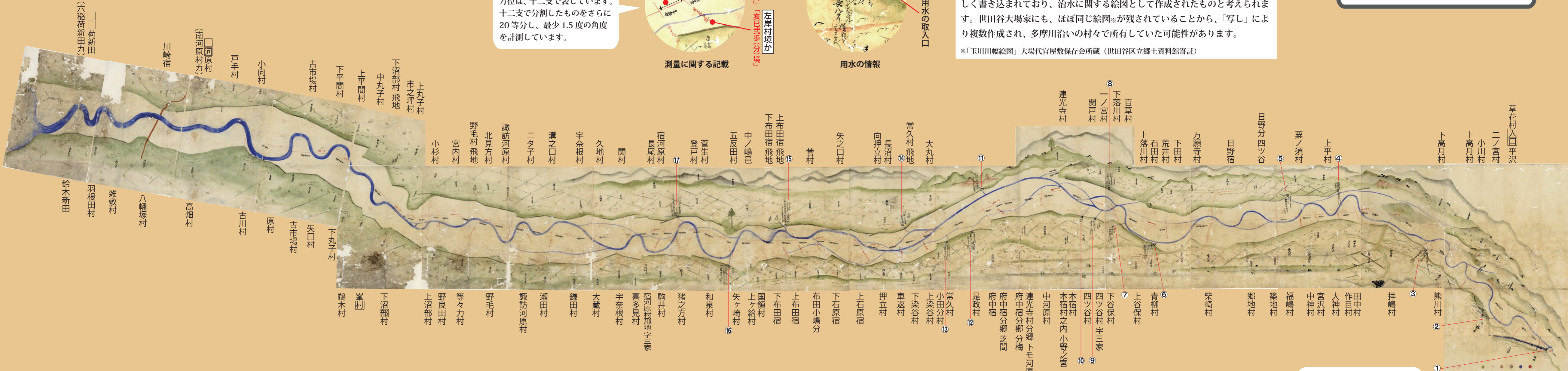
用水の取入口

用水の情報



測量に関する記載

方位は、十二支で表しています。十二支で分割したものをさらに20等分し、最少1.5度の角度を計測しています。



①～⑱の数字は絵図に描かれた用水の取入口。裏面に情報を一覧にしています。

絵図の修復

経年の劣化により損傷の激しい部分もあり、取り扱いが困難であったため、この度、専門業者による修復を行いました。

写真提供：東京修復保存センター




記録作業



カビ除去



仮補強(本紙が弱くなった部分の補強)



顔料の剥落留め



裏打ち作業



絵図に記載されている用水の情報 ※上流から、名称と坎樋の大きさ

| | | |
|----|-------------------------------|---------------------|
| 1 | 左岸 (玉川上水取入口) | (記載なし) |
| 2 | 左岸 福生熊川式ヶ村組用水取入口 | 坎樋長四間 横五尺 高三尺 |
| 3 | 左岸 拜嶋村外八ヶ村組用水取入口 | 坎樋長五間 横式間 高三尺 |
| 4 | 右岸 平粟ノ須式ヶ村組用水取入口 | 坎樋長三間 横九尺 高三尺 |
| 5 | 右岸 日野宿外二ヶ村組用水取入口 | 坎樋長六間 横三間 高三尺五寸 |
| 6 | 左岸 上谷保村地内字雨成下府中三町外四ヶ村組用水取入口 | 坎樋長八間 横四間 高三尺 |
| 7 | 左岸 字三家通本宿村用水取入口 | 坎樋長四間 横式間 高三尺 |
| 8 | 右岸 字大柳通一ノ宮関戸二ヶ村組用水取入口 | 坎樋長三間 横壹間 高三尺 |
| 9 | 左岸 四ツ谷村外式ヶ村組用水取入口 | 坎樋長三間 横壹間 高三尺 |
| 10 | 左岸 同村(四ツ谷村外式ヶ村組用水)下堰 | (記載なし) |
| 11 | 右岸 字一之山下大丸村外七ヶ村組用水 | 坎樋長六間 横式間半 高三尺 |
| 12 | 左岸 是政村地内字築地下上染谷外二ヶ村組用水 | 坎樋長三間 横壹間 高三尺 |
| 13 | 左岸 是政村地内字春町田押立村外壺ヶ村組用水 | 坎樋長四間 横壹間 高三尺 |
| 14 | 右岸 字上ノ堰押立村新田用水 | 坎樋長四間 横四尺 高三尺 |
| 15 | 右岸 上布田宿飛地字上川原稲毛川崎二ヶ領六拾ヶ村組用水 | 坎樋長拾間 横三間五尺五寸 高三尺五寸 |
| 16 | 左岸 和泉村地内字六郷元六郷領三拾五ヶ村組用水 | 坎樋長六間 横式間半 高四尺 |
| 17 | 右岸 宿河原地内字中野稲毛川崎二ヶ領五拾三ヶ村組用水取入口 | 坎樋長八間 横四間 高四尺 |

「多摩川絵図」
(国立市域周辺部分)
江戸時代末期～明治初期 くたち郷土文化館所蔵